

## INFORME DIARIO DE MONITOREO DE MEDIOS\*

\*Vigilancia basada en eventos de interés epidemiológico mediante el monitoreo de medios abiertos de comunicación locales y nacionales.

### Reporte de eventos:

Amenaza	Tema	Medio	Fecha	Resumen	Liga	Prioridad
Incendios	Incendios forestales activos	El sol de Cuernavaca	26 febrero 2021	El Mando Unificado de Incendios Forestales, integrado por la Secretaría de Desarrollo Sustentable (SDS), la Comisión Nacional Forestal (Conafor), la Coordinación Estatal de Protección Civil Morelos (CEPCM) y la Comisión Nacional de Áreas Naturales Protegidas (Conanp), informan que en Morelos se tienen activos dos incendios forestales en Cuernavaca.	<a href="https://www.elsoldecuernavaca.com.mx/local/continuan-activos-dos-incendios-en-cuernavaca-7918905.html">https://www.elsoldecuernavaca.com.mx/local/continuan-activos-dos-incendios-en-cuernavaca-7918905.html</a>	Bajo
Biológico	Casos activos Covid-19	Diario de Morelos	26 febrero 2021	La Secretaría de Salud informa que a la fecha en Morelos se han estudiado 300 mil 294 personas, de las cuales se han confirmado 65 mil 142 con coronavirus COVID-19; 319 están activas y se han registrado 5 mil 204 defunciones.	<a href="https://www.diariodemorelos.com/noticias/son-319-casos-activos-de-covid19-en-morelos">https://www.diariodemorelos.com/noticias/son-319-casos-activos-de-covid19-en-morelos</a>	Bajo
Incendios	Incendios forestales activos	Lo de Hoy	26 febrero 2021	El Mando Unificado de Incendios Forestales, integrado por la Secretaría de Desarrollo Sustentable (SDS), la Comisión Nacional Forestal (Conafor), la Coordinación Estatal de Protección Civil Morelos (CEPCM) y la Comisión Nacional de Áreas Naturales Protegidas (Conanp), informan que el incendio forestal registrado desde esta mañana en el municipio de Tepoztlán al lado norte del kilómetro 68 de la carretera México-Cuernavaca a la altura de la Pera, se encuentra en un 60 por ciento de control y 30 por ciento de liquidación.	<a href="https://morelos.lodeho.com.mx/estado/2022/02/26/8634/bomberos-continuan-combatiendo-incendio-en-tepoztlan">https://morelos.lodeho.com.mx/estado/2022/02/26/8634/bomberos-continuan-combatiendo-incendio-en-tepoztlan</a>	Bajo



<http://ssm.gob.mx>



Servicios de Salud Morelos



@MorelosSalud

Callejón Borda N°3 Col. Centro C.P. 62000  
Teléfono (777) 312 62 31 / 314 33 36 ext. 222

**Calle Gómez Azcárate No. 205, Col. Lomas de la Selva  
C.P. 62270, Cuernavaca, Morelos. Tel.: 777 102 25 56**

## INFORME DE RIESGOS METEOROLOGICOS

**Fuente:** Servicio Meteorológico Nacional de México, CONAGUA.

### LLUVIAS PUNTUALES MUY FUERTES EN VERACRUZ, OAXACA, TABASCO Y CHIAPAS, ASÍ COMO EVENTO DE NORTE FUERTE A MUY FUERTE EN EL LITORAL DE TAMAULIPAS, VERACRUZ, TABASCO, ISTMO Y GOLFO DE TEHUANTEPEC

Durante esta noche y madrugada, el **sistema frontal Núm. 31** reforzado por una **nueva masa de aire frío**, se desplazará lentamente sobre el sur del Golfo de México, mientras que **un canal de baja presión** en el sureste mexicano, interaccionará con dicho frente, originando lluvias y chubascos en las regiones mencionadas, incluyendo a la Península de Yucatán, con lluvias fuertes a puntuales muy fuertes en zonas de Puebla, Oaxaca, Veracruz, Tabasco y Chiapas. La **nueva masa de aire frío** ocasionará densos bancos de niebla en la Sierra Madre Oriental, ambiente frío a muy frío durante la noche sobre las entidades del norte, noreste y oriente del país, además de **evento de "Norte"** con rachas de 70 a 90 km/h en el Istmo y Golfo de Tehuantepec; con rachas de 50 a 70 km/h en el litoral de Tamaulipas, Veracruz y Tabasco, así como oleaje de 1 a 3 metros de altura en costas de los estados mencionados y el Golfo de Tehuantepec. Por otra parte, la **corriente en chorro subtropical** originará vientos fuertes sobre el noroeste de México. **Entrada de humedad del Océano Pacífico** originará lluvias aisladas en zonas de Guerrero. **Anticiclón en niveles medios de la atmósfera** ocasionará baja probabilidad de lluvia sobre el noroeste, occidente y centro del territorio nacional.

#### Pronostico de Temperaturas Máximas:

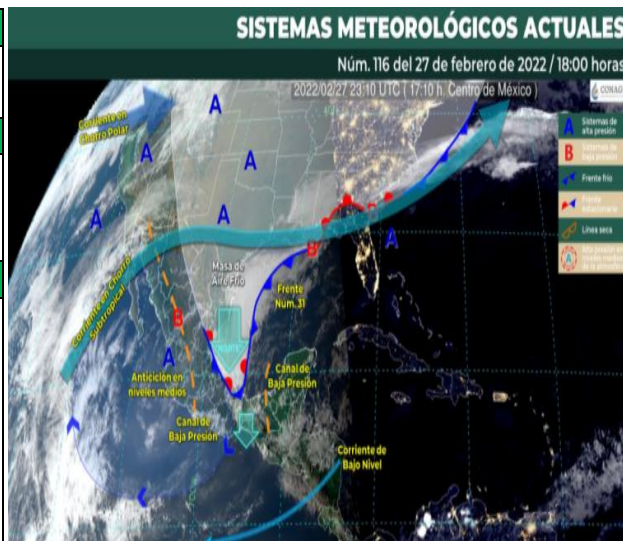
**Temperaturas máximas de 35 a 40 °C:** Sinaloa, Nayarit, Jalisco, Colima, Michoacán, **Morelos**, Guerrero, Oaxaca y Chiapas.

#### Pronostico de Temperaturas Mínimas:

**Temperaturas mínimas de -5 a 0 °C:** zonas montañosas de Sonora, Coahuila, Nuevo León, San Luis Potosí, Guanajuato, Hidalgo, Estado de México, Puebla, Tlaxcala y Veracruz.

#### Pronostico en región Mesa Central:

Cielo medio nublado con intervalos de chubascos en Puebla y sin lluvia en el resto de la región. Ambiente frío a fresco con bancos de niebla dispersos durante la mañana, además de heladas en zonas altas de Guanajuato, Querétaro, Hidalgo, Puebla y Tlaxcala, durante la tarde se prevé ambiente cálido a caluroso en la región. Viento de dirección variable de 15 a 30 km/h con rachas de 50 a 60 km/h en Puebla.



<http://ssm.gob.mx>



Servicios de Salud Morelos



@MorelosSalud

Callejón Borda N°3 Col. Centro C.P. 62000  
 Teléfono (777) 312 62 31 / 314 33 36 ext. 222

**Calle Gómez Azcárate No. 205, Col. Lomas de la Selva**  
**C.P. 62270, Cuernavaca, Morelos. Tel.: 777 102 25 56**

## INFORME DE MONITOREO VOLCÁNICO Y SISMOLÓGICO

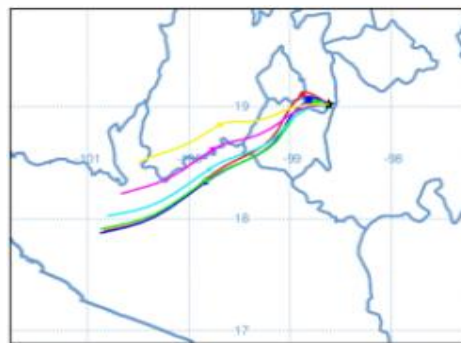
**Fuente:** Servicio Sismológico Nacional, UNAM. / Centro nacional de Prevención de Desastres (CENAPRED)-SEGOB, SENEAM-SCT y NOAA.


En las últimas 24 horas, mediante los sistemas de monitoreo del **volcán Popocatepetl**, se detectaron **13 exhalaciones de baja intensidad, acompañadas de vapor de agua, gas y ligeras cantidades de ceniza, 428 minutos de tremor de baja amplitud y un sismo volcanotectónico** ocurrido ayer a las 14:05 h, con magnitud calculada de 1.3. Durante la mañana y **al momento de este reporte, se observa una ligera emisión de vapor de agua y gases volcánicos con dirección noroeste.**

NIVEL DE ALERTA	SEMAFORO	AMARILLO-FASE 2	RECOMENDACIONES PARA LA FASE AMARILLO FASE 2
	<b>Incremento de actividad:</b> <ul style="list-style-type: none"> <li>• Pluma de vapor de agua y gas</li> <li>• Ligera caída de ceniza en áreas cercanas</li> <li>• Caída de fragmentos incandescentes</li> <li>• Crecimiento y destrucción de domos de lava</li> <li>• Posibilidad de flujos piroclásticos por explosiones</li> <li>• Flujos de lodo o escombros de corto alcance</li> </ul>		<ol style="list-style-type: none"> <li>1. Continuar con el radio de seguridad de 12 km, por lo que la permanencia en esa área no está permitida.</li> <li>2. Controlar el tránsito entre Santiago Xalitlintla y San Pedro Nexapa, vía Paso de Cortés.</li> <li>3. A las autoridades de Protección Civil, mantener sus procedimientos preventivos, de acuerdo con sus planes operativos.</li> <li>4. A la población se le recomienda elevar la atención a los avisos de las autoridades de su localidad y se exhorta a no acercarse al volcán, y mucho menos al cráter.</li> <li>5. Mantenerse fuera de cañadas ante posibles flujos de lodo, principalmente en temporada de lluvias.</li> </ol>

### PRONOSTICO DE CAIDA DE CENIZA

En caso de una exhalación de ceniza volcánica, **el pronóstico de trayectoria hacia el oeste, cambiando al oeste-suroeste**, (simulando exhalación cada hora en las próximas 6 horas) a su paso por la zona oeste del estado de Puebla; zona sureste del Estado de México; **zona noreste, norte, noroeste, oeste, centro y suroeste del estado de Morelos** y zona norte del estado de Guerrero, para las **primeras 12 horas de pronóstico** (14:00 a las 02:00 hora local). Posteriormente para las últimas 12 horas de pronóstico, (02:00 a las 14:00 hora local del día siguiente), las trayectorias continuarán sobre la zona sur y suroeste del estado de México y zona norte, noroeste y centro-oeste del estado de Guerrero.



SISMOS	<p>Se registró sismo de magnitud de <b>4.1 grados Richter</b>, a las 18:34:28 hrs con localización del epicentro a 34 km al oeste de Cihuatlan, Jalisco.</p> <p><b>NO PERCIBIDO EN EL ESTADO DE MORELOS.</b></p>	
	<b>REPORTE DE DAÑOS A LA POBLACION</b>	
<b>PROTECCIÓN CIVIL</b>	Sin reporte de daños a la población ni a la infraestructura en salud.	



<http://ssm.gob.mx>



Servicios de Salud Morelos



@MorelosSalud

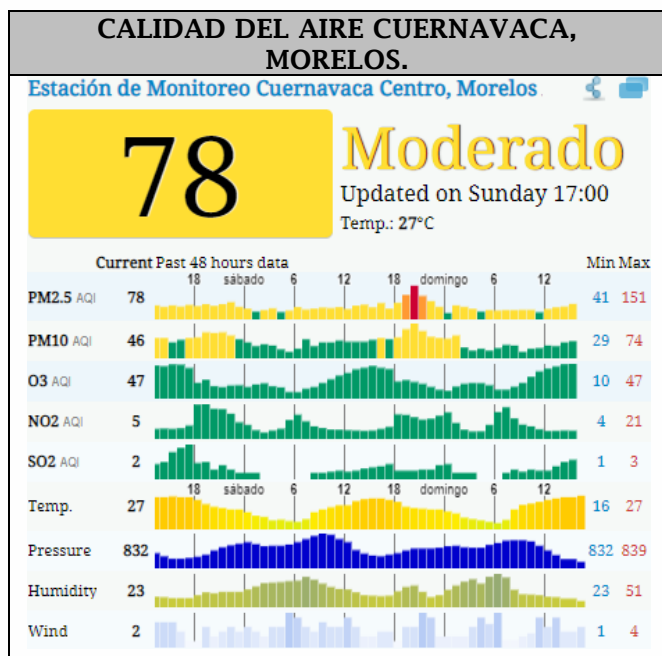
Callejón Borda N°3 Col. Centro C.P. 62000  
Teléfono (777) 312 62 31 / 314 33 36 ext. 222

**Calle Gómez Azcárate No. 205, Col. Lomas de la Selva  
C.P. 62270, Cuernavaca, Morelos. Tel.: 777 102 25 56**

## INFORME DE TEMPERATURAS Y CALIDAD DEL AIRE

Fuente: Comisión Estatal de Agua (CEAGUA)

ICA	CALIDAD DEL AIRE	RECOMENDACIONES A LA POBLACIÓN
0-50	Buena	No se anticipan impactos a la salud cuando la calidad del aire se encuentra en este intervalo.
51-100	Moderada	Las personas extraordinariamente sensitivas deben considerar limitación de los esfuerzos físicos excesivos y prolongados al aire.
101-150	Dañina a la salud de los grupos sensitivos	Los niños adultos activos, y personas con enfermedades respiratorias tales como el asma, deben evitar los esfuerzos físicos excesivos y prolongados al aire.
151-200	Dañina a la salud	Los niños adultos activos, y personas con enfermedades respiratorias tales como el asma, deben evitar los esfuerzos físicos excesivos y prolongados al aire libre; las demás personas, especialmente los niños, deben limitar los esfuerzos excesivos y prolongados al aire libre.
201-300	Muy dañina a la salud	Los niños adultos activos, y personas con enfermedades respiratorias tales como el asma, deben evitar todos los esfuerzos excesivos al aire libre; las demás personas, especialmente los niños, deben limitar los esfuerzos físicos excesivos al aire libre.
300+	Arriesgado	



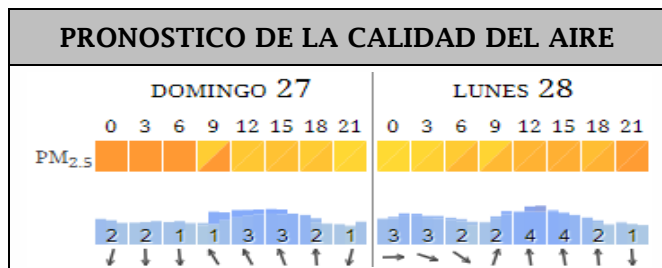
### PRONOSTICO DE TEMPERATURAS POR MUNICIPIO

Municipio	Min.	Max.	Municipio	Min.	Max.
Amacuzac	12°	38°	Tepalcingo	15°	34°
Cuautla	14°	32°	Ayala	14°	31°
Jiutepec	15°	33°	Huitzilac	05°	23°
Temixco	14°	35°	Tepoztlán	13°	34°
Tlaltizapan	13°	35°	Zacualpan	12°	30°
Axochiapan	15°	36°	Tlalquitenango	15°	39°
Cuernavaca	13°	33°	Puente de Ixtla	14°	38°
Jojutla	15°	40°			

Elaboró: Enrique Hernández Hidrometeorólogo

### TEMPERATURAS MAXIMAS Y MINIMAS, ÚLTIMAS 24 HRS

Mínimas	Máximas
Huitzilac 05° 23°	Tlaquitenango 15° 39°
Tetela del Volcán 09° 24°	Jojutla 15° 40°
Totolapan 11° 25°	Axochiapan 15° 36°
Ocuituco 11° 26°	Zacatepec 17° 33°



<http://ssm.gob.mx>



Servicios de Salud Morelos



@MorelosSalud

Callejón Borda N°3 Col. Centro C.P. 62000  
 Teléfono (777) 312 62 31 / 314 33 36 ext. 222

Calle Gómez Azcárate No. 205, Col. Lomas de la Selva  
 C.P. 62270, Cuernavaca, Morelos. Tel.: 777 102 25 56



**MORELOS**  
2018 - 2024

**SERVICIOS  
DE SALUD**

**Fecha:** 27 febrero del 2022  
**Semana Epidemiológica:** 09  
**Área:** Coordinación de Vigilancia Epidemiológica, **UIES.**

## INFORME DE MONITOREO EPIDEMIOLÓGICO

**Fuente:** Jurisdicciones Sanitarias del estado de Morelos.

### **JURISDICCION SANITARIA I:**

- SIN EVENTOS EXTRAORDINARIOS.

### **JURISDICCION SANITARIA II:**

- SIN EVENTOS EXTRAORDINARIOS.

### **JURISDICCION SANITARIA III:**

- SIN EVENTOS EXTRAORDINARIOS.



<http://ssm.gob.mx>



Servicios de Salud Morelos



@MorelosSalud

Callejón Borda N°3 Col. Centro C.P. 62000  
Teléfono (777) 312 62 31 / 314 33 36 ext. 222

**Calle Gómez Azcárate No. 205, Col. Lomas de la Selva  
C.P. 62270, Cuernavaca, Morelos. Tel.: 777 102 25 56**